

PČS - ZRUŠENÍ A OBNOVA ČÁSTI OPLOCENÍ
BETONOVÉ SLOUPKY + DRÁTĚNÉ PLETIVO, 7 POLÍ

ZÁPADNÍ STRANA AREÁLU - dl. 25,90 m (7 POLÍ)
M. 1:25

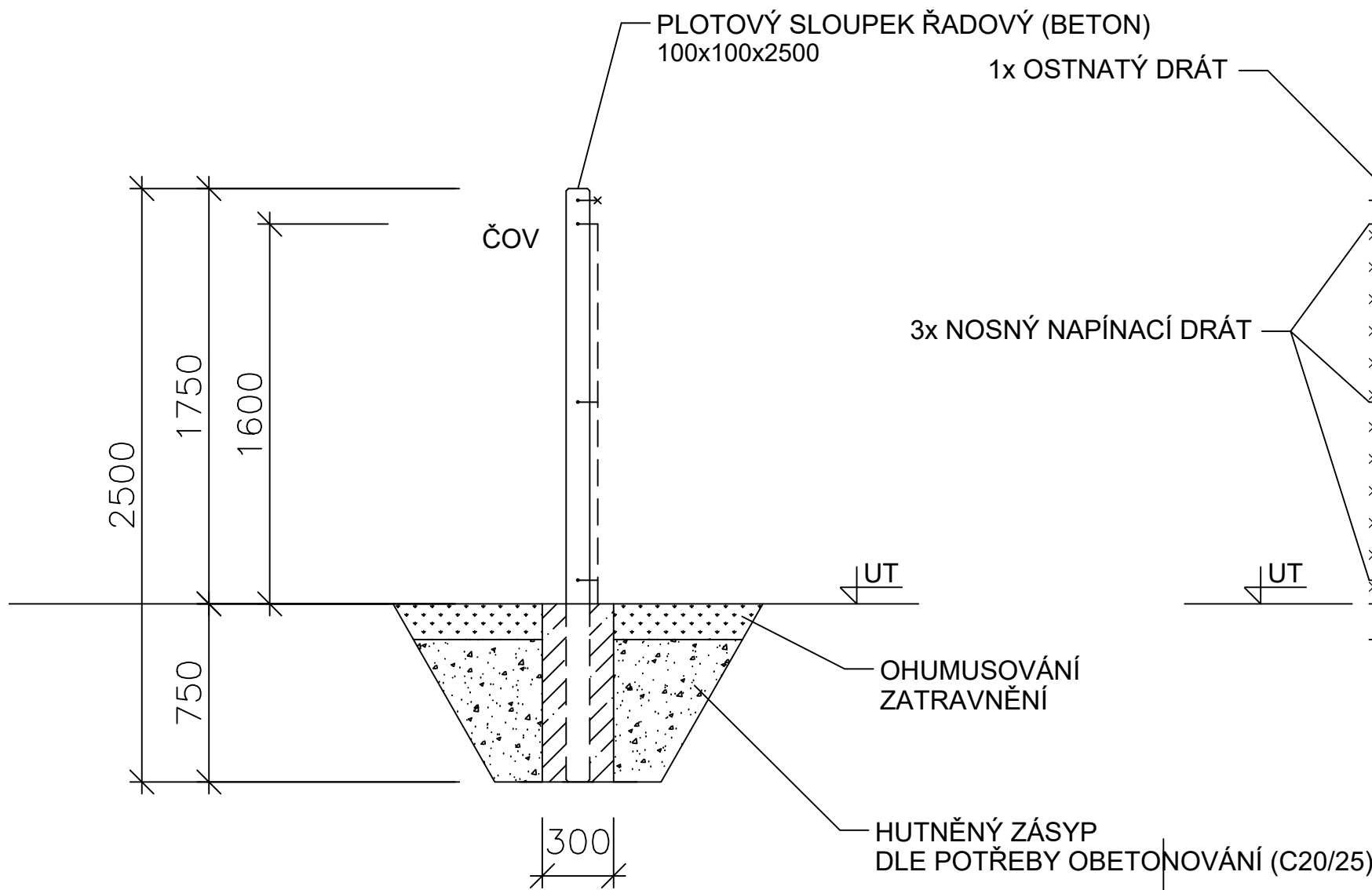
STÁV. OPLOCENÍ V MÍSTĚ VÝKOPU PRO PČS:

DEMONTÁŽ STÁV. OPLOCENÍ PŘED ZAHÁJENÍM REALIZACE SO 02
DRÁTĚNÉ PLETIVO - DEMONTÁŽ, V DÉLCE cca 25,90 m
ROZEBRÁNÍ PLETIVA (ODDĚLENÍ OD SLOUPKŮ, ROZTŘÍHÁNÍ, SMOTÁNÍ)
STÁVAJÍCÍ BETONOVÉ SLOUPKY (100x100, dl.1,75 m) - VYKOPAT

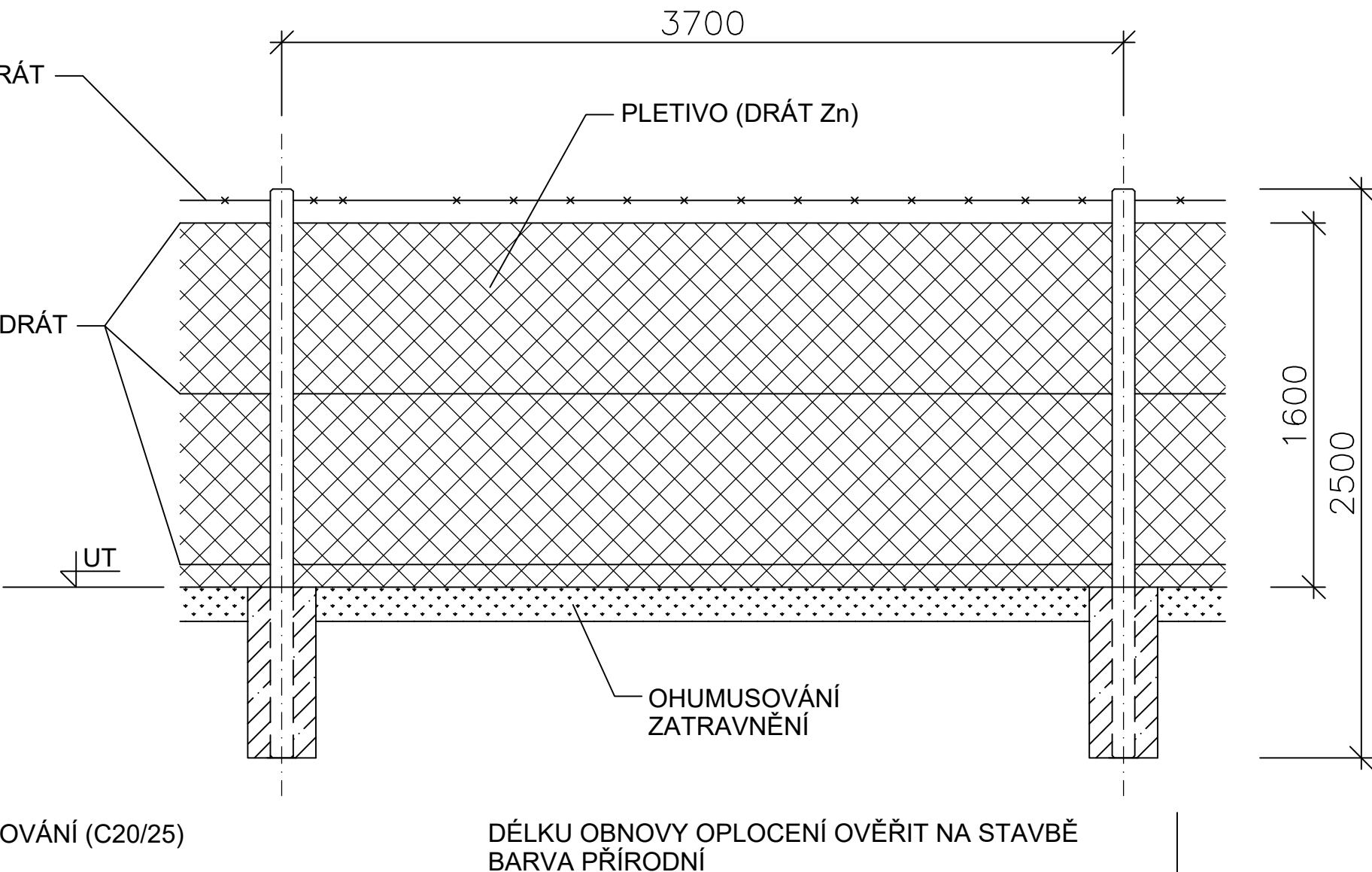
PROVIZORNÍ OPLOCENÍ PO DOBU STAVBY:
(B.4 POSTUP ORGANIZACE VÝSTAVBY)

USTAVENO NA HRANICI STAVENIŠTĚ - DÉLKA TOHOTO OPLOCENÍ 43 m
DOČASNÁ VJEZDOVÁ BRÁNA, DVOUKŘÍDLOVÁ OCELOVÁ UZAMYKATELNÁ, ŠÍŘKA 6 m
OPLOCENÍ BUDE PROVEDENO Z POPLASTOVANÉHO PLETIVA VÝŠKY 1,6 m,
NA OCELOVÝCH SLOUPCÍCH V BETONOVÝCH PATKÁCH,
NAD PLETIVEM BUDE PROVEDENÝ V 1 ŘADĚ OSTNATÝ DRÁT.

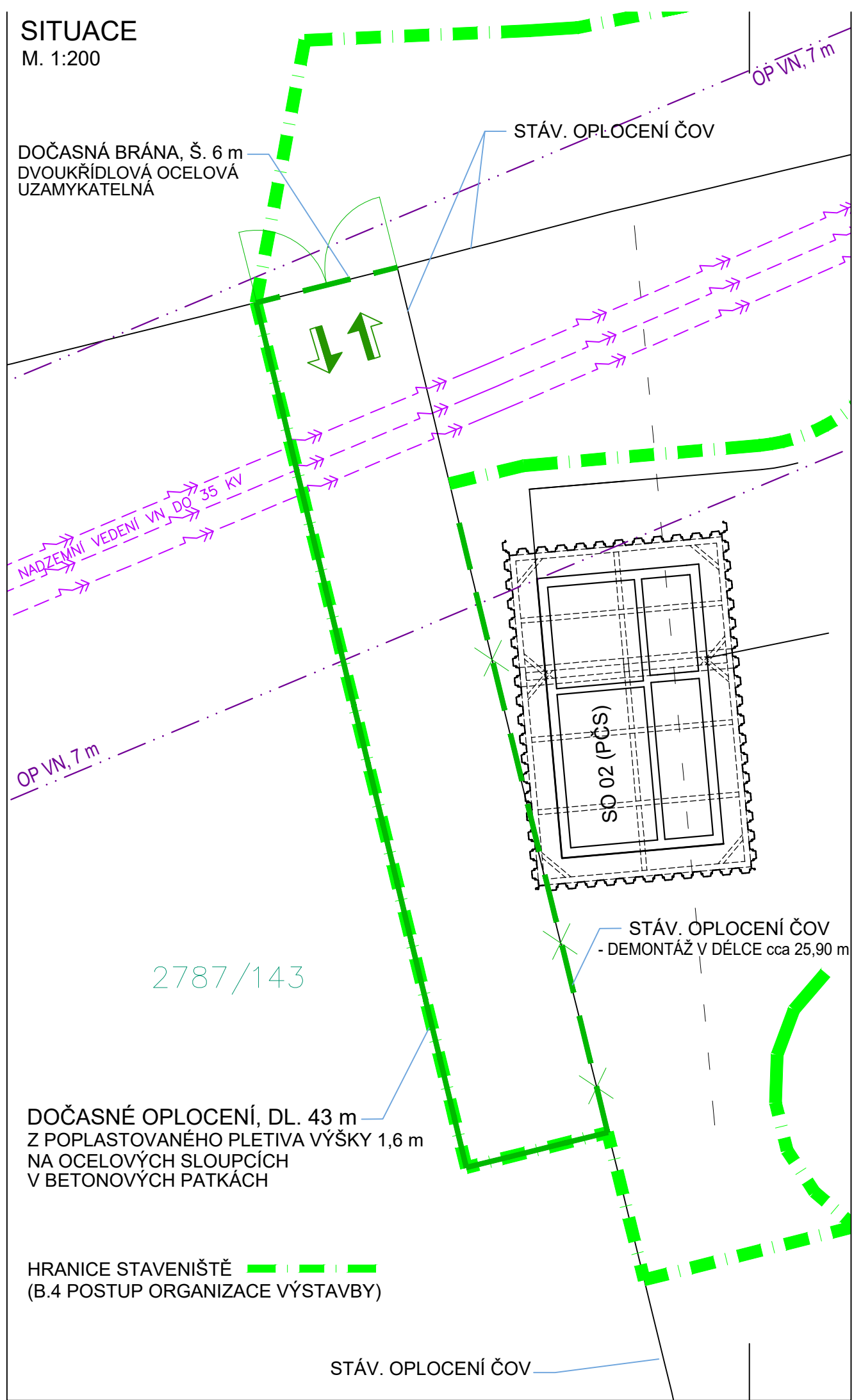
ŘEZ



POHLED - 1 POLE



SITUACE
M. 1:200



Bečva, Lipník nad Bečvou – PPO města			
Stavěbník: Povodí Moravy, s.p. - Dřevařská 932/11, Brno IČ 70890013, DIČ CZ70890013			
Místo stavby: Vodní tok - Bečva, obec Lipník nad Bečvou Olomoucký kraj, okres Přerov, ORP Lipník nad Bečvou			
Stupeň dokumentace: Projektová dokumentace pro provádění stavby			
Datum: 07.2024		Číslo projektu: Přerov	
Odpovědný projektant: Ing. Tomáš Pechval, Ph.D. Unhošťská 1629, 253 01		Spolupracovník: Ing. František Betlach Čenkovice 38, 56164	
Obsah: POVODŇOVÁ ČS SO 02 - PČS - ZRUŠENÍ A OBNOVA OPLOCENÍ			
MAPA: 1:25, 1:200	Číslo příl.: D.1.2.5	Formát: 840x297	4 x A4